

# „Klimaprogramm 2050 Bayern - Moore“

## Preisinger Moos - Revitalisierung des entwässerten Hochmoores

### Artenvielfalt:

Neuer Lebensraum für bedrohte Tiere und Pflanzen

### Wasserhaushalt:

Verzögerter Wasserabfluss mindert Hochwasserspitzen  
in den Fließgewässern

### Klimaschutz:

CO<sub>2</sub>-Speicherung bis zu 15 Tonnen /ha /Jahr

Stand der Flächensicherung 21.3.2017

## Einzigartige, hoch spezialisierte Tiere und Pflanzen



Hochmoorgelbling



Kreuzotter





Sonnentau

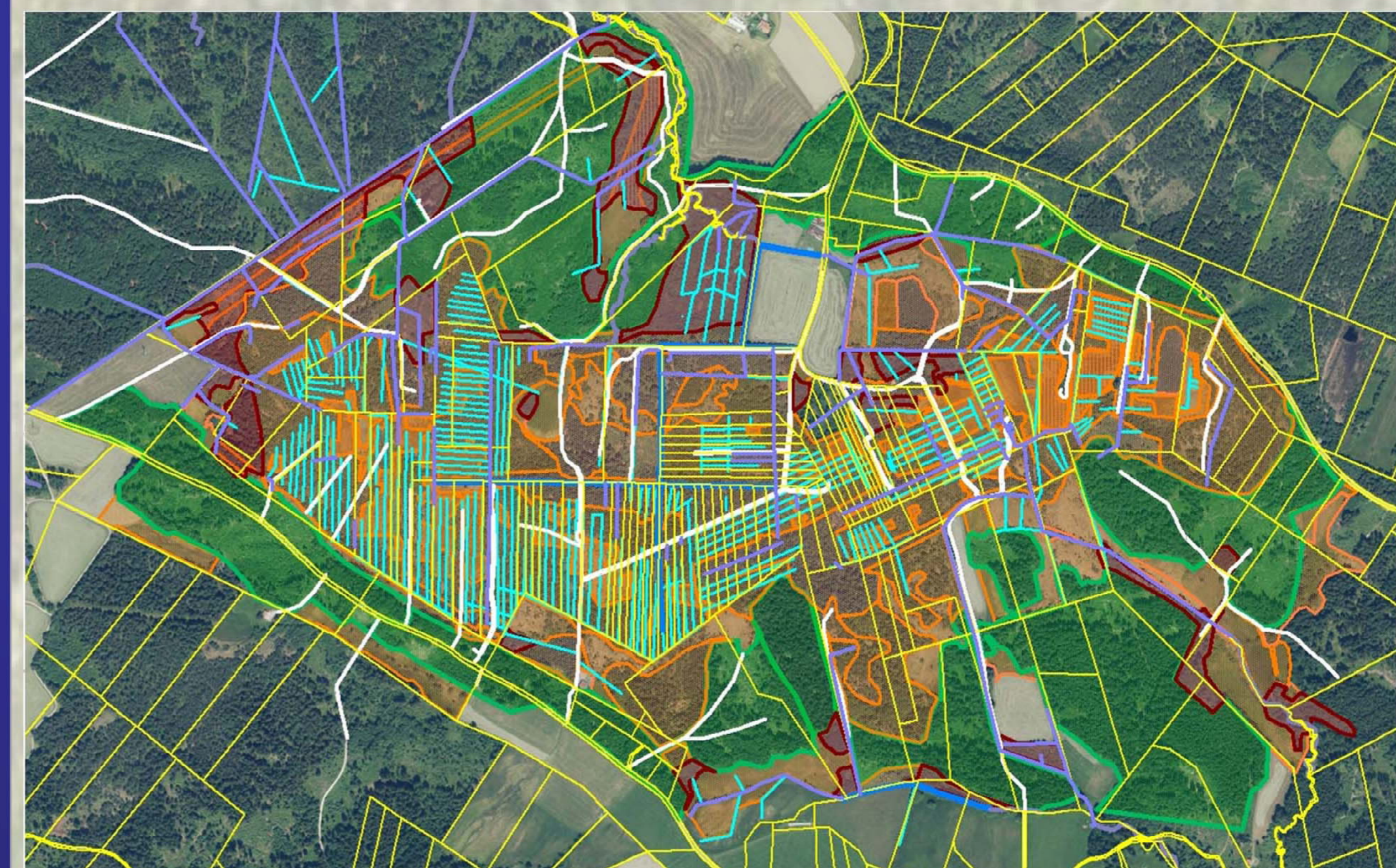


Ringelnatter

## Beispiel aus dem Halfinger Freimoos – bereits nach 1 Jahr!



## Lebensraumtypen im Preisinger Moos:



orange Flächen  
grüne Flächen  
rote Flächen  
verschieden blaue Linien  
gelbe Linien

Hochmoor teils entwässert, teils mit Torfmoosen, Moorkiefer, Pfeifengras, Besenheide, Waldkiefer, Beerensträucher  
Wald auf Mineralboden  
Wald auf Übergangs- und Niedermoor  
Bäche und Entwässerungsgräben  
Grundstücksgrenzen